

# Industriestandortkarte

Stand: 30. September 2021

Herausgeber: Industrie- und Handelskammer für Niederbayern in Passau

Kartografie: Geometro GmbH, Regensburg

Projektion: UTM Zone 32

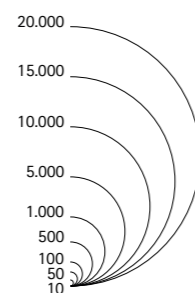
© Geometro GmbH  
 © OSM Contributors  
 © IHK Niederbayern  
 © GeoBasis-DE / BKG 2022

weitere Informationen unter:  
[www.ihk-niederbayern.de/istok](http://www.ihk-niederbayern.de/istok)

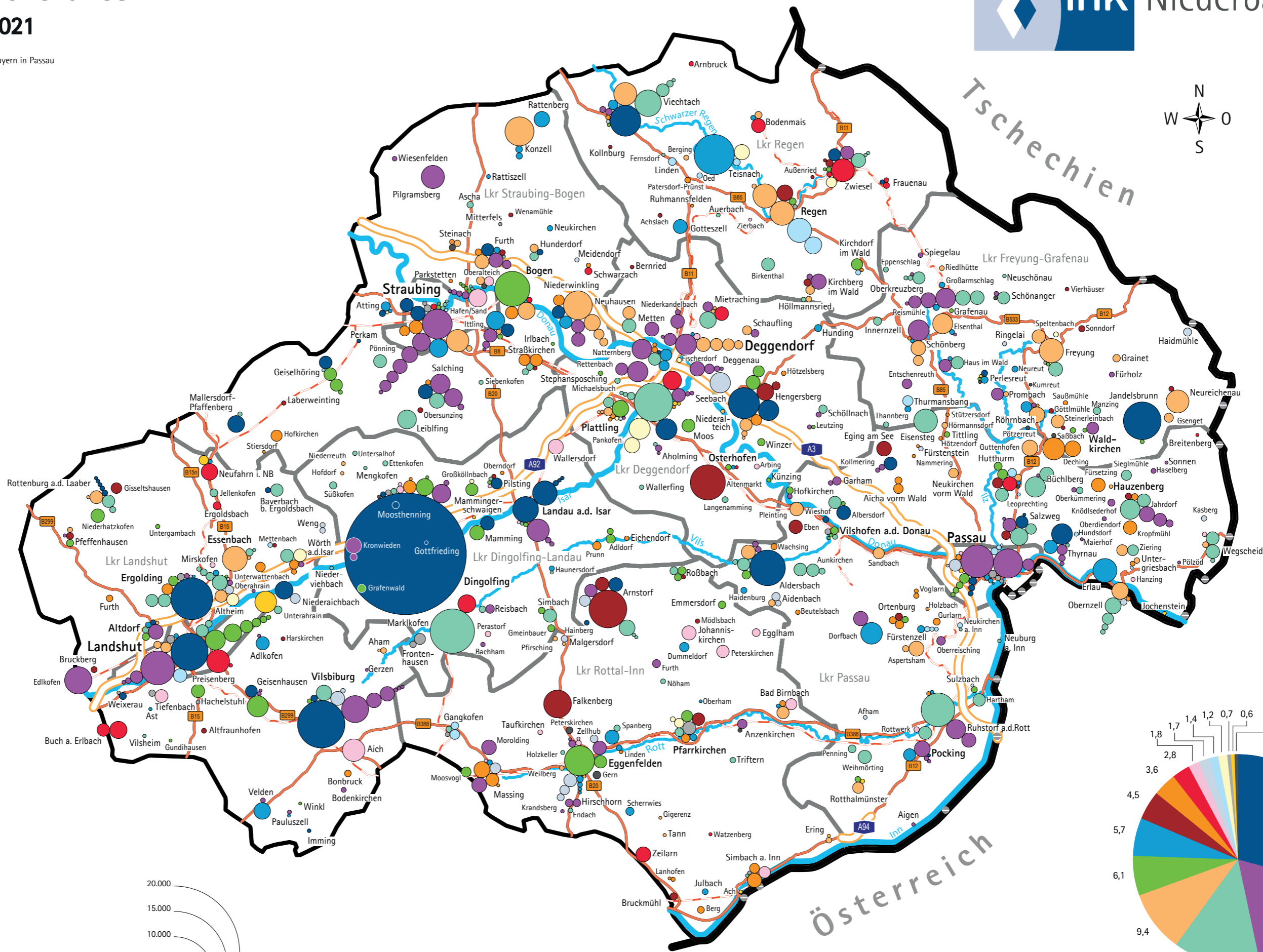


## Wirtschaftszweige

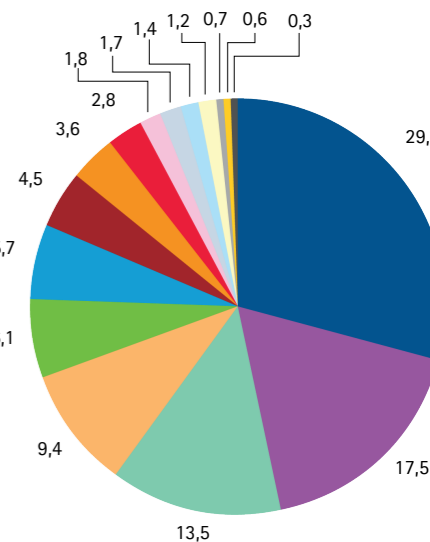
- Fahrzeugbau (und Teile)
- Maschinenbau
- Erzeugung und Bearbeitung von Metall
- Chemie, Kunststoff, Mineralölzerzeugnisse, Gummiwaren
- Nahrungs- und Genussmittel
- Elektronik
- Holzgewerbe (ohne Möbel)
- Bergbau, Steine und Erden
- Glas, Keramik, Porzellan
- Möbel, Musikinstrumente, Schmuck, Sportgeräte, Spielwaren, Medizintechnik
- Textil, Bekleidung, Leder
- Feinmechanik und Optik
- Papier und Pappe
- Druckereien, Vervielfältigung
- Energieerzeugung
- Recycling



Interpolationsmaßstab  
 (dargestellt sind Betriebe mit 10 und mehr Beschäftigten)



- Bundesstraße
- Autobahn
- Bahnlinie
- Grenzübergang
- Grenzen der kreisfreien Städte und Landkreise
- IHK-Bezirk Niederbayern
- Landesgrenze



Anteile der Wirtschaftszweige  
 an den Gesamtbeschäftigten  
 (in Prozent)