

Steckbrief Odenwaldkreis

Fläche:

623,97 Quadratkilometer

Anzahl Kommunen:

12

Adresse:

Helmholtzstr. 1a

64711 Erbach

☎ 06062 9433-80

@ wirtschafts-service@
odenwaldkreis.de

🌐 www.odenwaldkreis.de

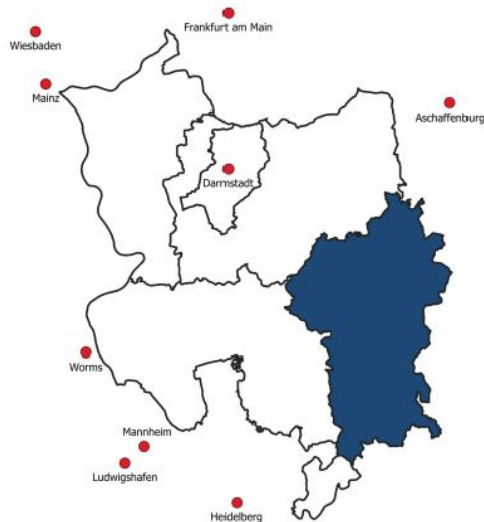
Ansprechpartner:

Wirtschafts-Service

Odenwald- Regional-

Gesellschaft mbH (OREG)

☎ 06062 9433-80

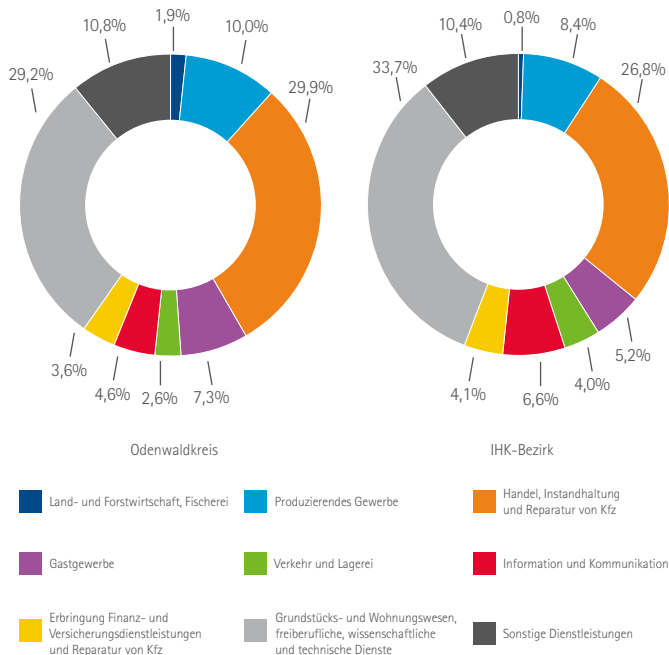


Unternehmen

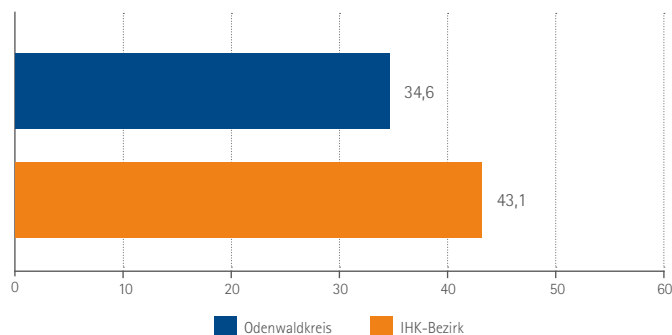
IHK-Mitgliedsunternehmen 2023

	Odenwald- kreis	IHK-Bezirk
Insgesamt	5.821	66.383
davon ins Handelsregister eingetragen	1.400	19.799
Land- und Forstwirtschaft, Fischerei	108	488
Produzierendes Gewerbe	585	5.578
Handel, Instandhaltung und Reparatur von Kfz	1.742	17.844
Gastgewerbe	423	3.514
Verkehr und Lagerei	152	2.799
Information und Kommunikation	268	4.379
Erbringung Finanz- und Versicherungsdienstleistungen	208	2.904
Grundstücks- und Wohnungswesen, freiberufliche, wissenschaftliche und technische Dienste	1.698	22.070
Sonstige Dienstleistungen	631	6.745
Veränderung in Prozent	-10,8	-4,5
2023	5.821	67.421
2013	6.529	70.577

Anteil in Prozent



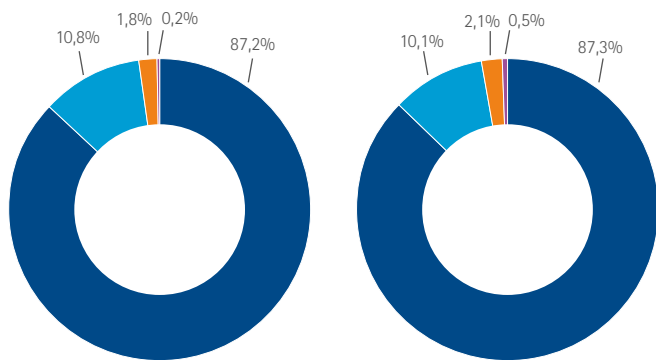
IHK-Mitgliedsunternehmen in wissensintensiven Wirtschaftszweigen* 2023 (Anteil in Prozent)



*Abgrenzung wissensintensiver Wirtschaftszweige gemäß EUROSTAT

Unternehmen

Unternehmen nach Größenklassen* 2021 (Anteil in Prozent)



Odenwaldkreis

Hessen



*Mitglieder und Nicht-Mitglieder von Industrie- und Handelskammern

Unternehmensgründungen 2022

	Neuerrichtungen je 1.000 Einwohner	Neuerrichtungen in wissensintensiven Wirtschaftszweigen je 1.000 Einwohner
Odenwaldkreis	7,2	2,4
Hessen	7,7	2,9

Verarbeitendes Gewerbe 2022

	Odenwaldkreis	Hessen
Betriebe*	27	1.358
sv Beschäftigte	5.999	353.916
Geleistete Arbeitsstunden in 1.000	8.800	505.394
Entgelte in 1.000 Euro	295.637	20.766.325
Umsatz in 1.000 Euro		
insgesamt	2.109.634	129.457.969
darunter Auslandsumsatz	887.576	70.745.648
Exportquote in Prozent	42,0	55,0

*mit mehr als 50 Mitarbeitern

Produktivität

BIP je erwerbstätiger Person 2020 (in Euro)

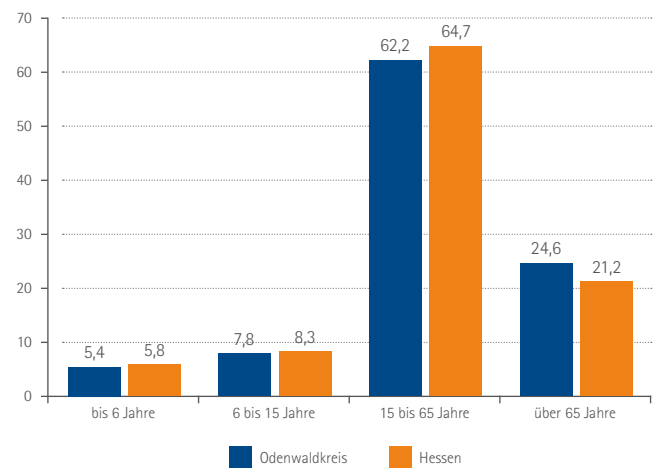
Odenwaldkreis	65.323
Hessen	81.555

Bevölkerung

Gesamt

	2022	2012	Veränderung in Prozent
Odenwaldkreis	96.953	96.785	0,2
Hessen	6.295.017	5.993.771	5,0

Bevölkerung nach Altersgruppen 2022 (Anteil in Prozent)

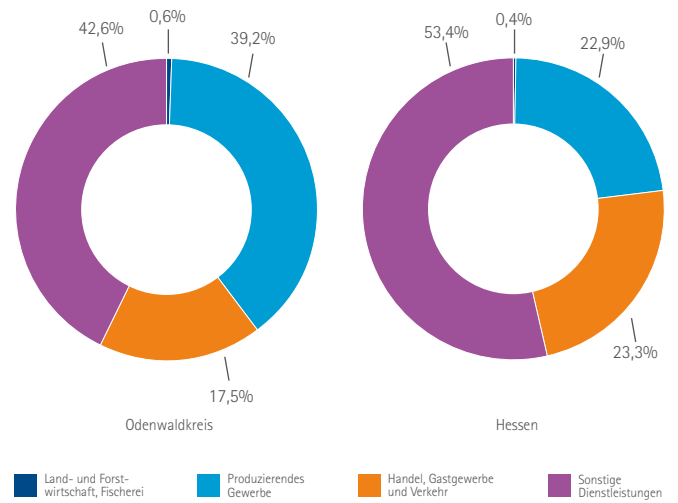


Beschäftigung

Branchenstruktur 2022 (sozialversicherungspflichtig Beschäftigte)

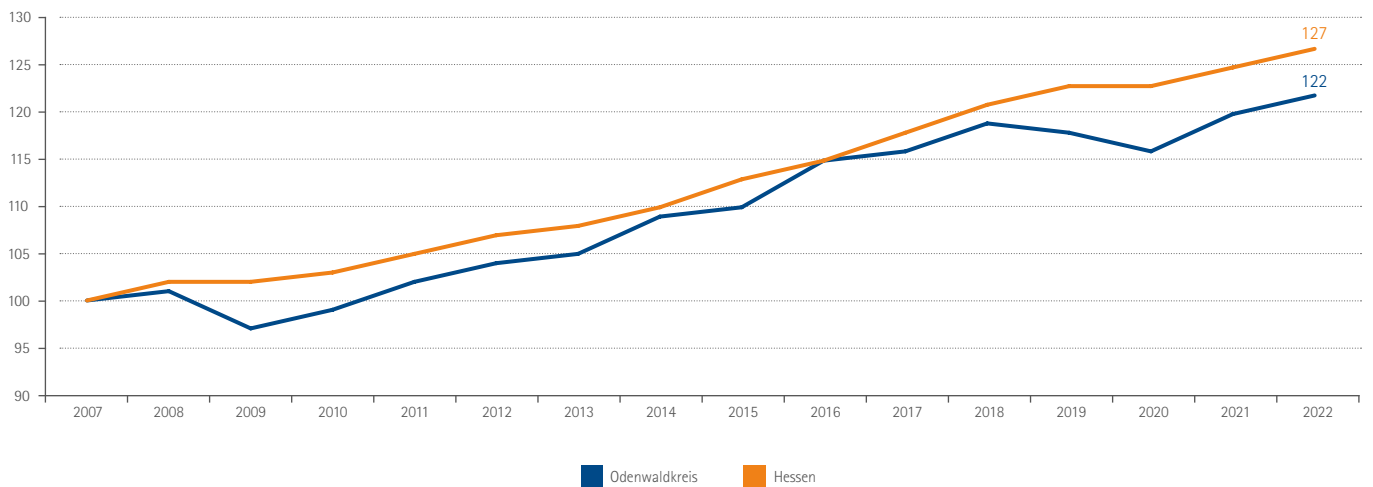
	Odenwald- kreis	Hessen
Insgesamt	28.640	2.711.176
nach Wirtschaftszweigen		
Land- und Forstwirtschaft, Fischerei	184	10.272
Produzierendes Gewerbe*	11.217	621.647
Handel, Gastgewerbe und Verkehr	5.025	631.936
Sonstige Dienstleistungen	12.214	1.447.309
Veränderung		
Insgesamt 2022	28.640	2.711.176
Insgesamt 2012	24.337	2.295.642
Veränderung in Prozent	17,7	18,1

Branchenstruktur (Anteil der Beschäftigten in Prozent)



Beschäftigung

Sozialversicherungspflichtig Beschäftigte (am Arbeitsort, 2007 = Index 100)



Ausbildung

	Ausbildungsquote* 2022	Ausbildungsquote* im MINT-Bereich 2022
Odenwaldkreis	4,1	4,7
Hessen	3,7	5,1

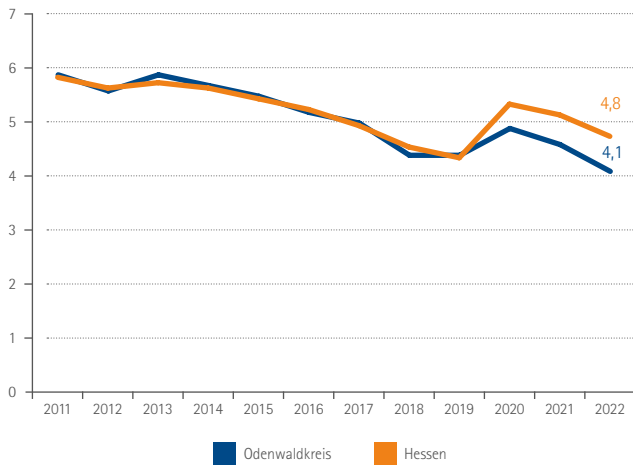
* Auszubildende in beruflicher Ausbildung in Relation zu allen sozialversicherungspflichtig Beschäftigten

Pendler

Einpendler 2022	6.923
Auspendler 2022	16.448
Pendlersaldo	-9.525
Einpendlerquote (in Prozent)	24,2
Auspendlerquote (in Prozent)	43,1

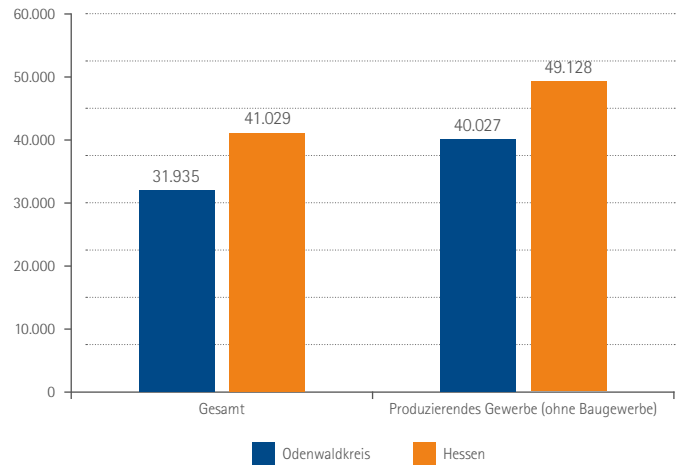
Arbeitslosigkeit

Arbeitslosenquote (in Prozent)



Bruttolöhne und -gehälter

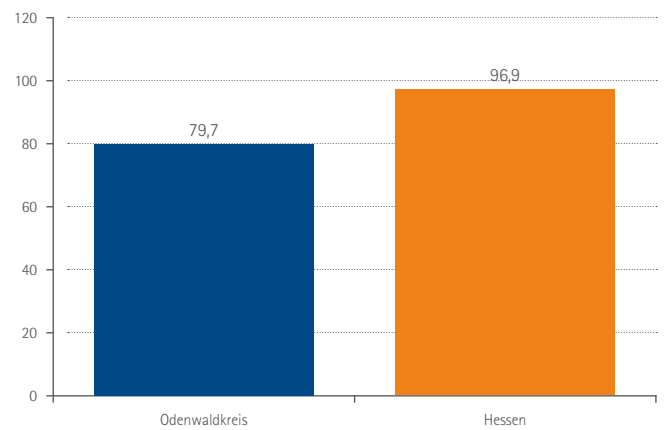
je Arbeitnehmer 2020 in Euro



Kaufkraft

	EH-Kaufkraft in Mio. Euro 2023	EH-Umsatz pro Kopf in Euro 2023	EH-Kaufkraft-index 2023 (D=100)
Odenwaldkreis	679,8	6.970	93,4
Hessen	48.672,5	7.596	101,8

Zentralitätskennziffer 2023 (D=100)

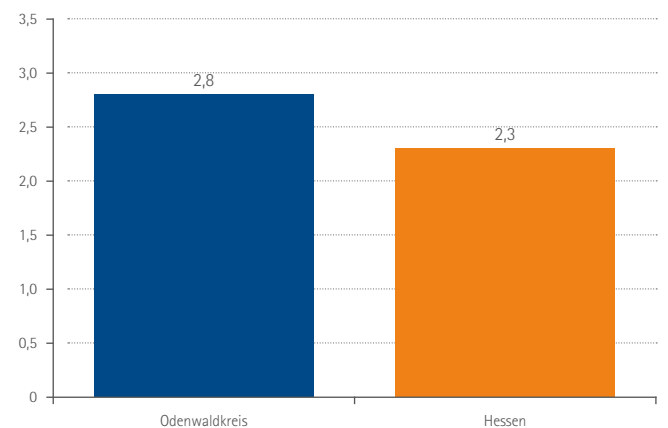


Tourismus

	Ankünfte 2022	Übernachtungen 2022
Odenwaldkreis	119.444	340.069
Hessen	12.686.699	29.767.764

	Ankünfte 2022 aus dem Ausland (in Prozent)
Odenwaldkreis	4,0
Hessen	20,5

Aufenthaltsdauer 2022 (in Tagen)

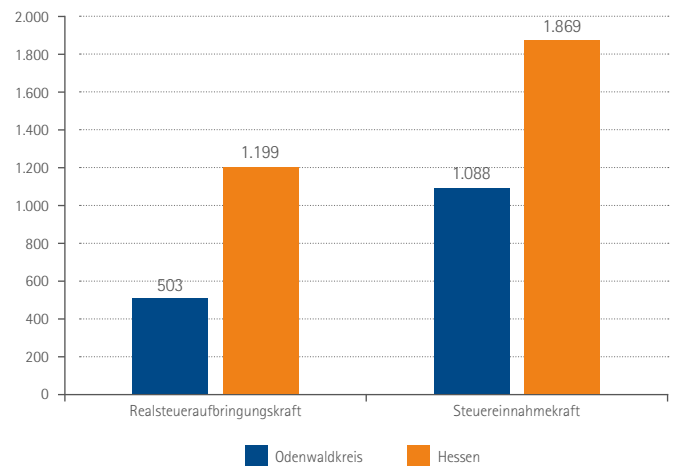


Öffentliche Finanzen

Kommunale Hebesätze 2023 (in Prozent)

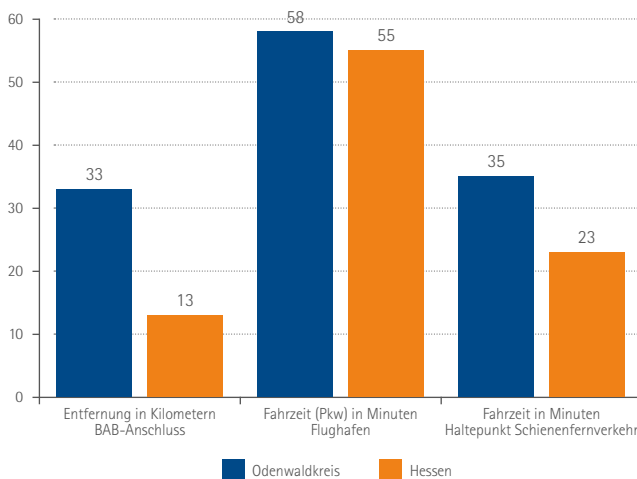
	Grundsteuer A	Grundsteuer B	Gewerbesteuer
Durchschnitt (ungewichtet)	431	545	387
Minimal	332	400	360
Maximal	580	725	400

Kommunale Steuerkraft 2021 (in Euro je Einwohner)



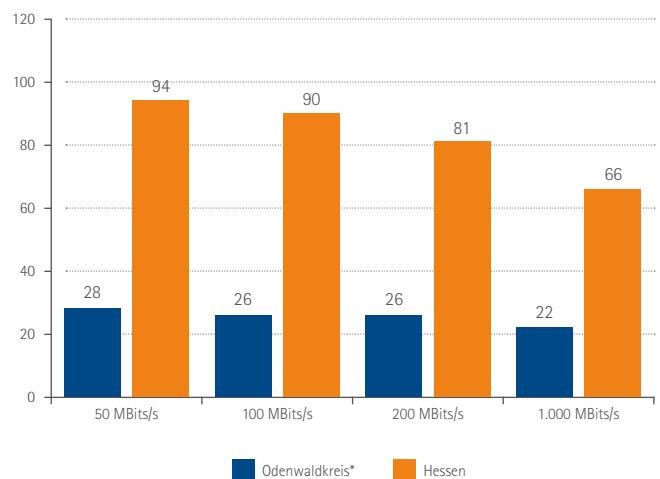
Erreichbarkeit

Erreichbarkeit (in Kilometern und Minuten)



Breitbandversorgung

Privathaushalte, Stand Dezember 2022 (Abdeckung in Prozent)



* Wegen offensichtlicher Erfassungsfehler nicht aussagekräftig

Strompreis

www.energiemonitor-hessen.de

Für weitere Informationen über unsere Region auf www.ihk.de/Darmstadt die Nummer 325 ins Suchfeld eingeben.

Quellen für Grunddaten:

Bevölkerung, Tourismus, Öffentliche Finanzen: Hessisches Landesamt für Statistik | Unternehmen: IHK Darmstadt Rhein Main Neckar, Hessisches Landesamt für Statistik, Produktivität: Arbeitsgemeinschaft der Statistischen Landesämter | Beschäftigung, Ausbildung, Pendler, Arbeitslosigkeit: Bundesagentur für Arbeit | Kaufkraftdaten: Michael Bauer Research
Erreichbarkeit: Bundesinstitut für Bau-, Stadt- und Raumforschung (INKAR-Datenbank) | Breitbandversorgung: Bundesministerium für Verkehr und digitale Infrastruktur (Breitbandatlas)